


ΟΙ 10+3 ΜΕΓΑΛΥΤΕΡΟΙ ΣΕΙΣΜΟΙ ΣΤΗΝ ΙΣΤΟΡΙΑ ΤΗΣ ΑΝΘΡΩΠΟΤΗΤΑΣ

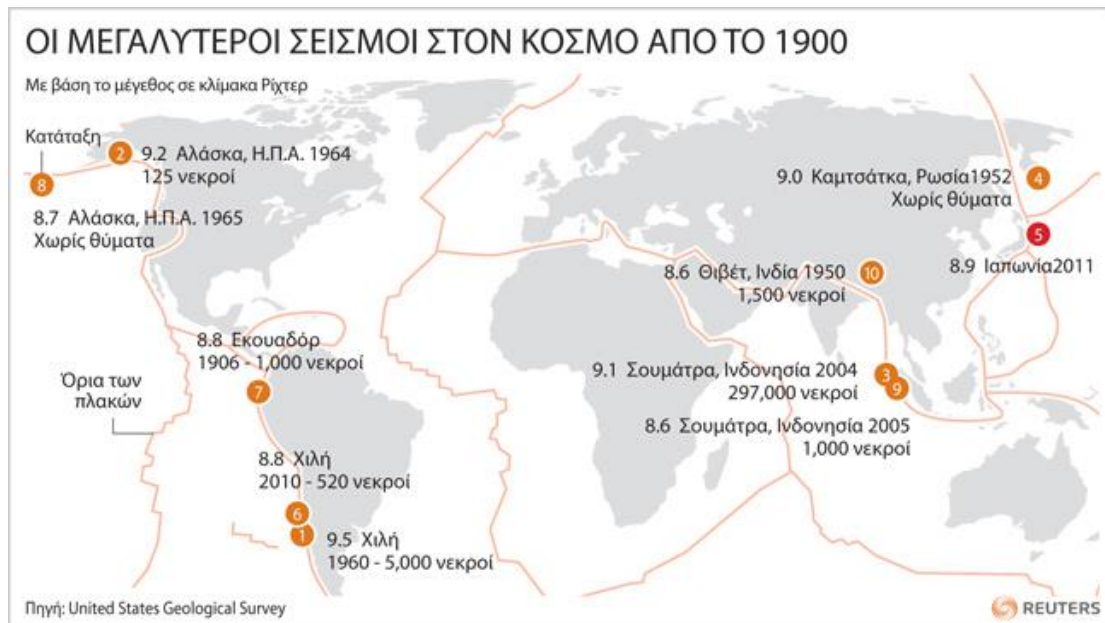
Σεισμοί (Παγκόσμιοι)



Δείκτης

ΟΙ 10 ΜΕΓΑΛΥΤΕΡΟΙ ΣΕΙΣΜΟΙ ΣΤΗΝ ΙΣΤΟΡΙΑ ΤΗΣ ΑΝΘΡΩΠΟΤΗΤΑΣ

Σεισμοί (Παγκόσμιοι)

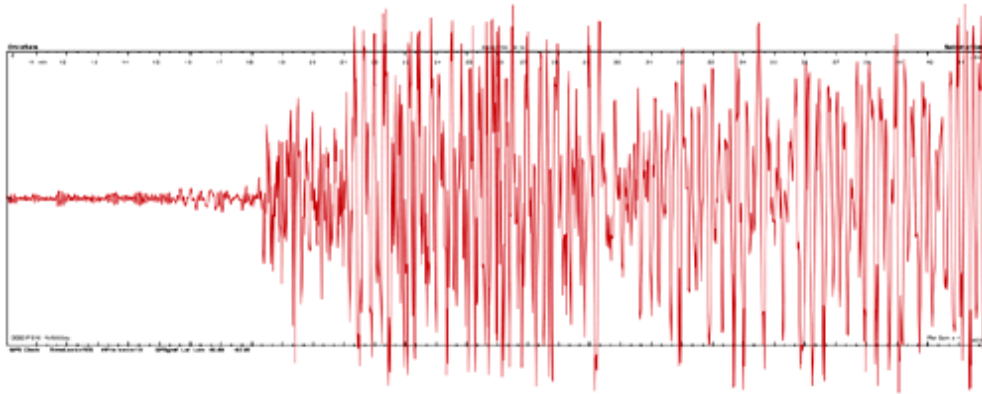


Οι φυσικές καταστροφές ήταν πάντα κάτι τρομερό στα ματια των ανθρώπων. Από την αρχαιότητα μέχρι και στις μέρες μας κανένας άνθρωπος ή μηχανήμα δεν έχει καταφέρει να δαμάσει τα στοιχεία της φύσης. Ένα από τα φονικότερα στοιχεία της φύσης είναι ο σεισμός. Έχουμε σεισμό όταν απελευθερώνονται συσσωρευμένη ενέργεια από την απότομη κίνηση ή δόνηση των τεκτονικών πλακών. Την ένταση των σεισμών την μετράμε σε Ρίχτερ. Η κλίμακα Ρίχτερ μετρά την σεισμική ενέργεια που εκλύεται κατά τη διάρκεια ενός σεισμού. Η κλίμακα είναι λογαριθμική και κάθε βαθμός αντιστοιχεί σε έναν δεκαπλασιασμό της ισχύος!

1) **9,5 Ρίχτερ**. Είναι το μέγεθος του ισχυρότερου σεισμού που έχει καταγραφεί ποτε και έγινε στην βόρεια χιλή το 1960. Τον ακολούθησε ένα τσουνάμι με κύματα ύψους 25 μέτρων. Καθώς η περιοχή ήταν αραιοκατοικημένη δεν ήταν ο φονικότερος που γνωρίζουμε



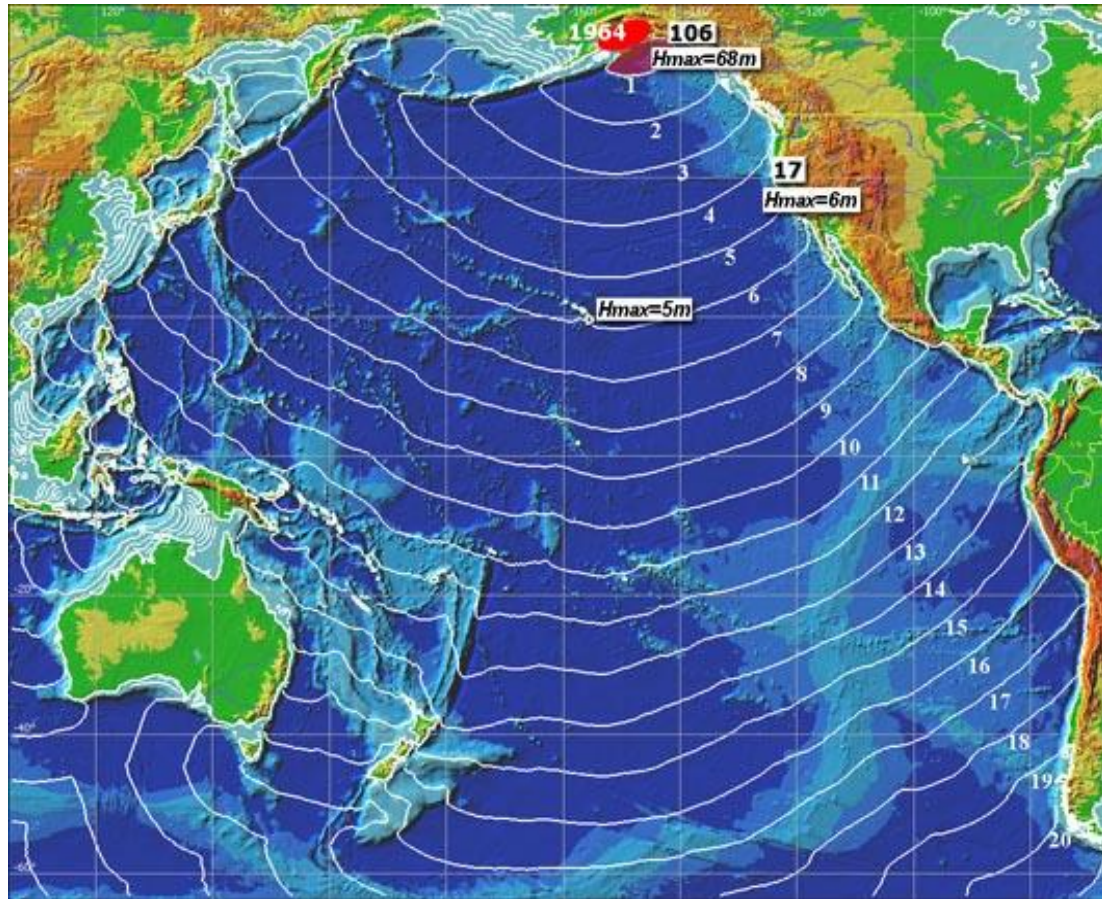
2) **9,3 Ρίχτερ**. Ινδικός ωκεανός 2004. Ο σεισμός της 26 Δεκεμβρίου 2004 στον Ινδικό Ωκεανό ήταν μια από τις χειρότερες φυσικές καταστροφές της σύγχρονης ιστορίας. Το πρωί εκείνης της ημέρας, ένας σεισμός μεγέθους 9,3 της κλίμακας Ρίχτερ χτύπησε βόρεια του νησιού Σουμάτρα της Ινδονησίας. Το σεισμό ακολούθησε τσουνάμι που έπληξε πολλές χώρες και έφτασε μέχρι και τα παράλια της Ανατολικής Αφρικής. Ο τελικός απολογισμός ήταν 186.983 νεκροί, 42.883 αγνοούμενοι, και πάνω από ένα εκατομμύριο άστεγοι.



OFF THE WEST COAST OF NORTHERN SUMATRA
December 26, 2004
Magnitude — 9.0 • Depth — 10 kilometers • Origin time — 00:58:50 UTC
Recorded at the Ohio Geological Survey OhioSeis Station — OGSO
Fountain Square, Columbus

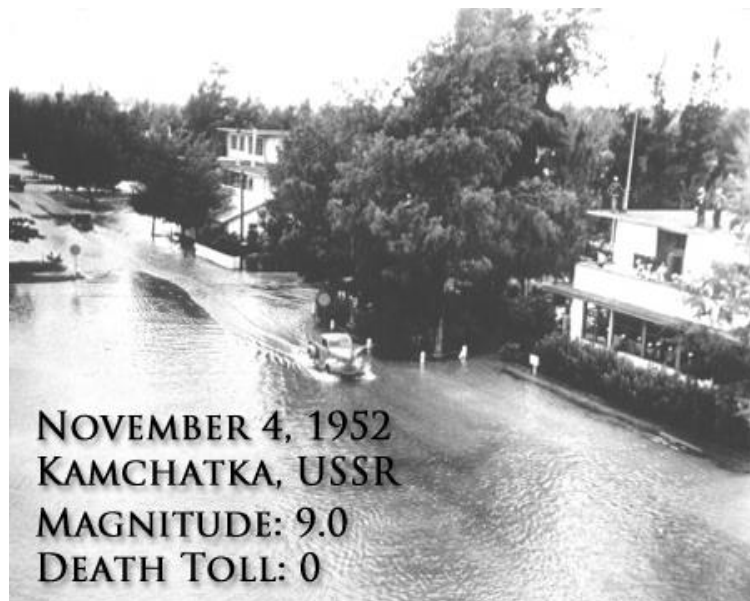
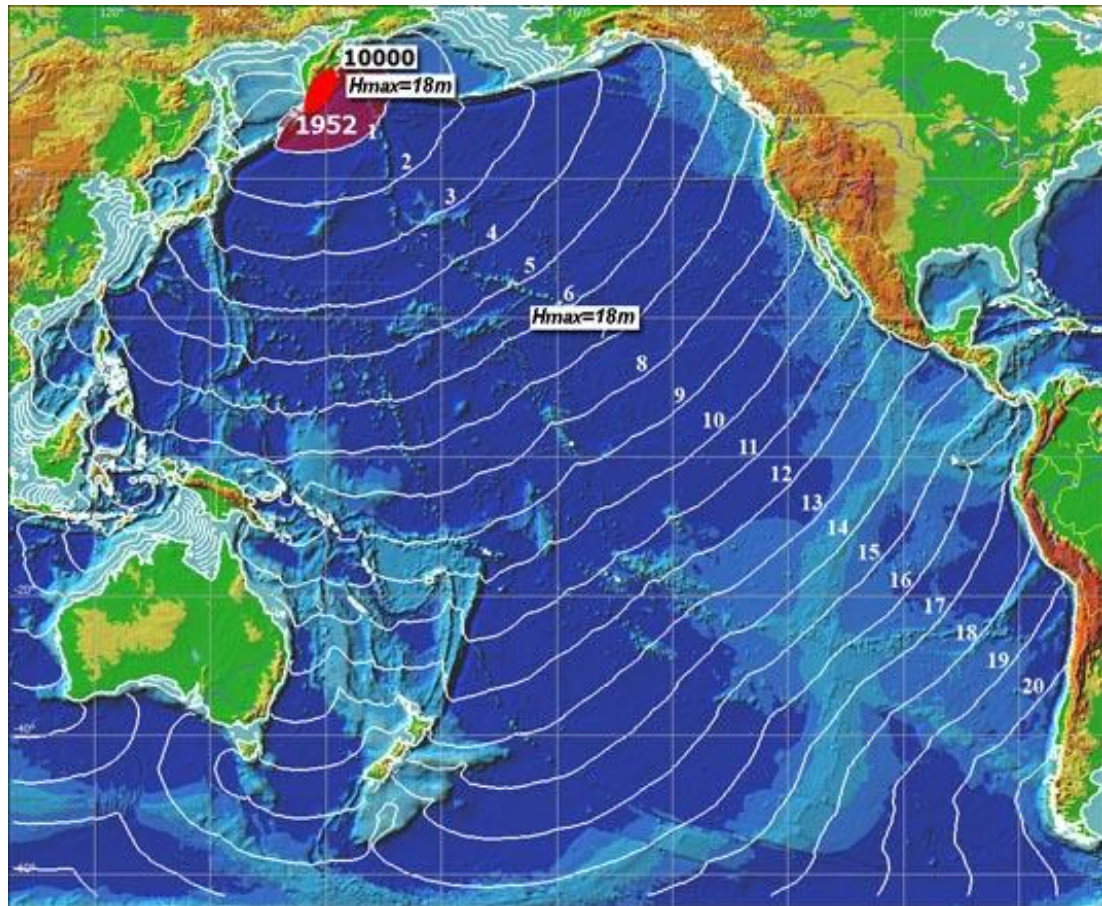


3) **9,2 Ρίχτερ.** Αλάσκα 1964. Το 1964 συνέβη ο ισχυρός σεισμός γνωστός ως «σεισμός της Μεγάλης Παρασκευής», με επίκεντρο ακατοίκητη περιοχή της Αλάσκα, ο οποίος κατατάσσεται ως ο τρίτος ισχυρότερος καταγεγραμμένος σεισμός παγκόσμια, με μέγεθος 9,2. Ο απολογισμός του ήταν 131 νεκροί και καταστροφή αρκετών χωριών και οικισμών.




4) **9,0 Ρίχτερ**. Καμτσάτκα Ρωσία 1952.

Στις 4 Νοεμβρίου του 1952 ένας ισχυρός σεισμός με επίκεντρο στα ανοιχτά της χερσονήσου Καμτσάτκα, στην ανατολική Ρωσία πυροδότησε ένα γιγάντιο κύμα. Το τσουνάμι έπληξε εκτος από την Καμτσάτκα τα νησιά Kuril και πολλές περιοχές της Από Ανατολής και της Ρωσίας. Προκάλεσε σημαντικές ζημιές και σκότωσε πολλούς αθώους

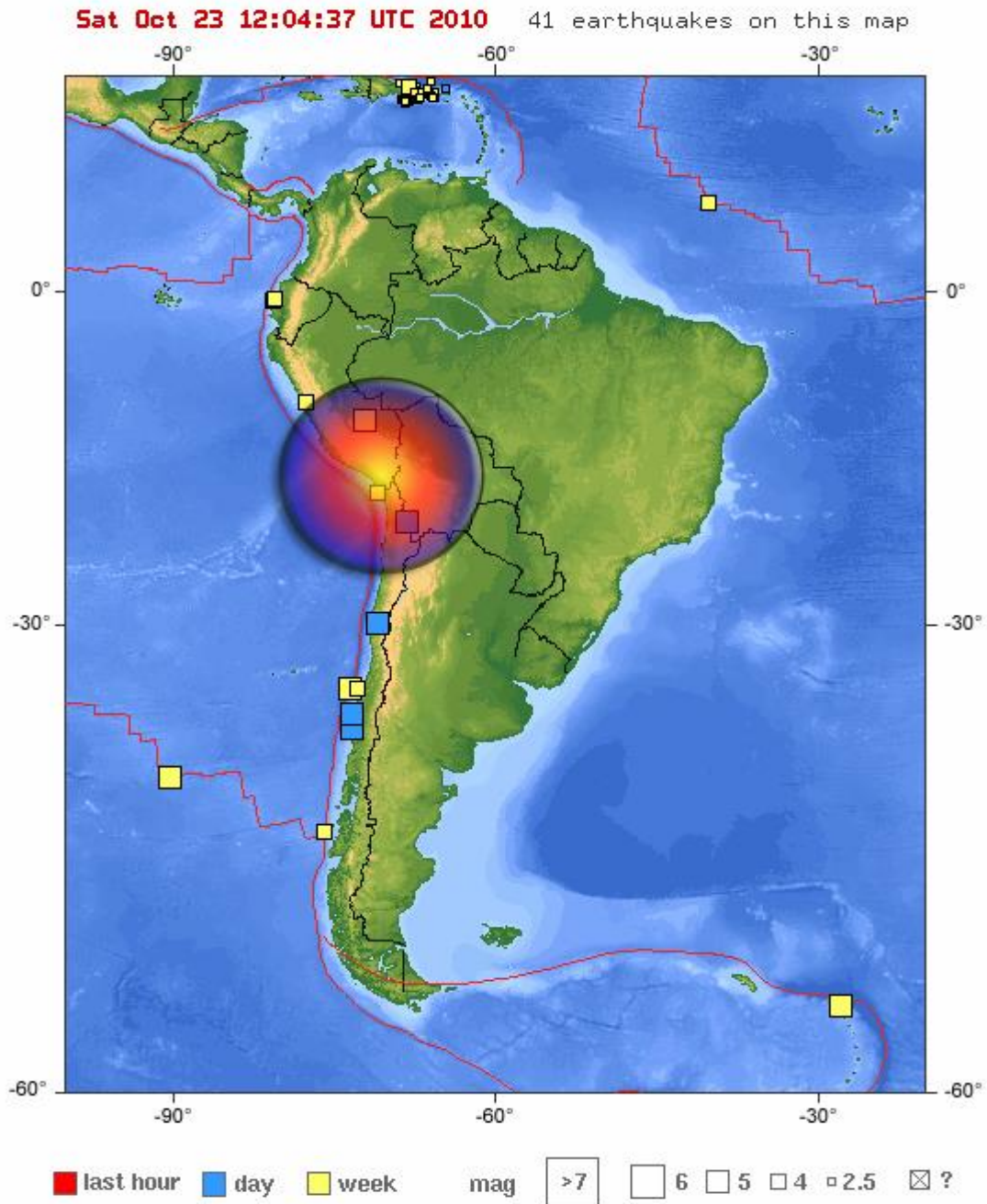


NOVEMBER 4, 1952
KAMCHATKA, USSR
MAGNITUDE: 9.0
DEATH TOLL: 0

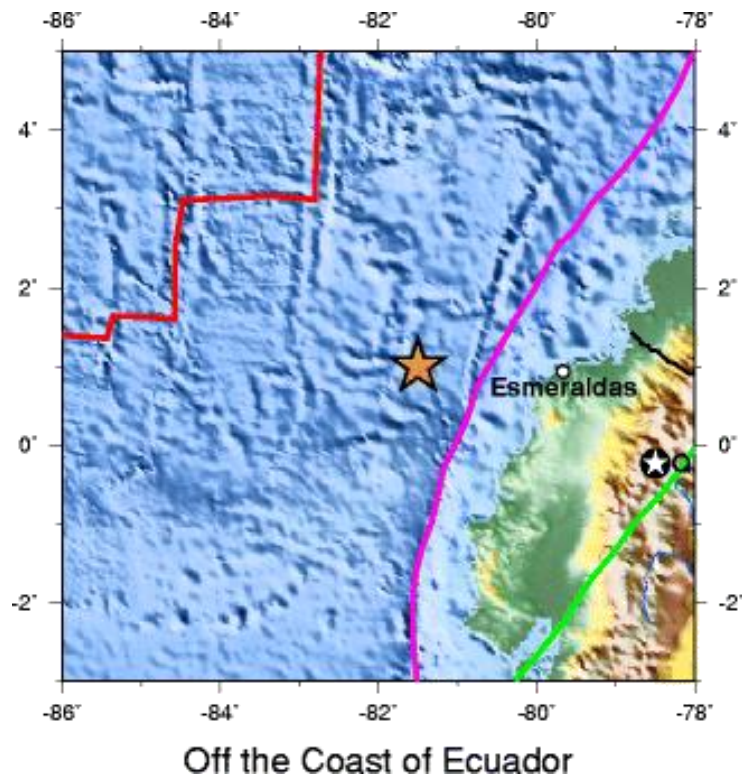
5) **9,0 Ρίχτερ.** Cascadia Η.Π.Α. 1700. Αυτός ο σεισμός είναι ο μεγαλύτερος γνωστός σεισμός που συνέβη στις τότε 48 πολιτείες των ΗΠΑ. Έπληξε την περιοχή Cascadia, μια περιοχή που έκτινε 600 μίλια επί της δυτικής ακτογραμμής των ΗΠΑ, η οποία περιλαμβάνει τις εξής πολιτείες: βόρεια Καλιφόρνια, Όρεγκον, Ουάσιγκτον, και τη νότια Βρετανική Κολομβία. Ο σεισμός δημιούργησε ένα τσουνάμι το οποίο δεν έπληξε μόνο τα παράλια του Ειρηνικού, αλλά και διέσχισε τον Ειρηνικό Ωκεανό μέχρι την Ιαπωνία, όπου και κατέστρεψε αρκετά παράκτια χωριά. Από γραπτές σημειώσεις για τις ζημιές στην Ιαπωνία εντοπίζουμε το σεισμό το βραδυ της 26 Ιανουαρίου του 1700.



6) **8,8 Ρίχτερ.** Maule Χιλή 2010. Στις 27 Φεβρουαρίου 2010, η Χιλή επλήγη από ένα σεισμό της τάξης των 8,8 βαθμών της κλίμακας Ρίχτερ. Οι νεκροί ανήλθαν σε τουλάχιστον 1000 άτομα, με τις ζημιές να εκτιμούνται στα 11-22 δισεκατομύρια ευρώ, περίπου το 10-15% του εθνικού προϊόντος της Χιλής.



7) **8,8 Ρίχτερ.** Εκουαδór 1906. Ο καταστροφικός σεισμός των 8.2 ρίχτερ με επίκεντρο στα ανοικτά των ακτών του Ισημερινού και της Κολομβίας, δημιούργησε ένα τσουνάμι το οποίο σκότωσε ακαριαία 1500 ανθρώπους. Το κύμα απλώθηκε σε ολόκληρη την ακτογραμμή της κεντρικής Αμερικής καθώς και μέχρι το San Francisco και τα παράλια της Ιαπωνίας.



9) **8,7 Ρίχτερ.** Λισαβόνα, Πορτογαλία 1755. Ο σεισμός κτύπησε την Λισαβόνα την ημέρα των «Αγίων πάντων» την ώρα που οι περισσότεροι κάτοικοι βρίσκονταν στην εκκλησία. Τα περισσότερα πέτρινα κτίρια της εποχής κατέρρευσαν καταπλακώνοντας όσους βρίσκονταν μέσα, ενώ όσοι προσπάθησαν να βρουν καταφύγιο σε κάποια παραλία πνίγηκαν από τα κύματα. Το ένα τέταρτο του πληθυσμού της Λισαβόνας χάθηκαν στα συντρίμια ενώ οι επιζήσαντες αντιμετώπισαν αρκετές δυσκολίες.





Εξέδωκον von Lissabon, 1. Νοεβρ. 1755.

10) **8,6 Ρίχτερ.** Βόρεια Σουμάτρα της Ινδονησίας 2005. 1400 είναι ο αριθμός των ανθρώπων που έχασαν την ζωή τους, πάνω από πεντακόσιοι τραυματίστηκαν ενώ εκατοντάδες κτίρια καταστράφηκαν ολοσχερώς.




Ο ΣΕΙΣΜΟΣ ΣΤΗΝ ΣΤΑΥΡΩΣΗ ΤΟΥ ΙΗΣΟΥ ΧΡΙΣΤΟΥ

«Και ο Ιησούς, αφού πάλι έκραξε με φωνή μεγάλη, άφησε το πνεύμα. Και ιδού, το καταπέτασμα του ναού σχίστηκε από πάνω ως κάτω στα δύο και η γη σείστηκε και οι βράχοι σχίστηκαν, και τα μνήματα ανοίχτηκαν και πολλά σώματα κοιμισμένων αγίων εγέρθηκαν, και αφού εξήλθαν από τα μνήματα, μετά την έγερσή του εισήλθαν στην άγια πόλη και εμφανίστηκαν σε πολλούς. Ο εκατόνταρχος τότε και αυτοί που ήταν μαζί του και φύλαγαν τον Ιησού, όταν είδαν τον σεισμό και όσα έγιναν, φοβήθηκαν πάρα πολύ, λέγοντας: "Αλήθεια, Θεού Υιός ήταν Αυτός."» (Ευαγγέλιο Ματθαίου 27/50-54)



Ο ΣΕΙΣΜΟΣ ΣΤΗΝ ΑΝΑΣΤΑΣΗ ΤΟΥ ΙΗΣΟΥ ΧΡΙΣΤΟΥ

«Και αργά τη νύχτα το Σάββατο, ενώ φώτιζε η πρώτη ημέρα μετά το Σάββατο, ήρθε η Μαριάμ η Μαγδαληνή και η άλλη η Μαρία, για να θωρήσουν τον τάφο. Και **ιδού, έγινε σεισμός μεγάλος**. Γιατί άγγελος Κυρίου, αφού κατέβηκε από τον ουρανό και προσήλθε, κύλησε μακριά το λίθο και καθόταν πάνω του. Και ήταν η όψη του σαν αστραπή και το ένδυμά του λευκό σαν χιόνι. Και από το φόβο του ταραχτήκαν οι φύλακες και έγιναν σαν νεκροί. Έλαβε το λόγο τότε ο άγγελος και είπε στις γυναίκες: Μη φοβάστε εσείς γιατί ξέρω ότι τον Ιησού τον Σταυρωμένο ζητάτε. Δεν είναι εδώ, γιατί εγέρθηκε καθώς είπε. Ελάτε, δείτε τον τόπο όπου βρισκόταν ξαπλωμένος. Και γρήγορα πορευτείτε και πείτε στους μαθητές του, ότι εγέρθηκε από τους νεκρούς...» (Ευαγγέλιο Ματθαίου 28/1-7)

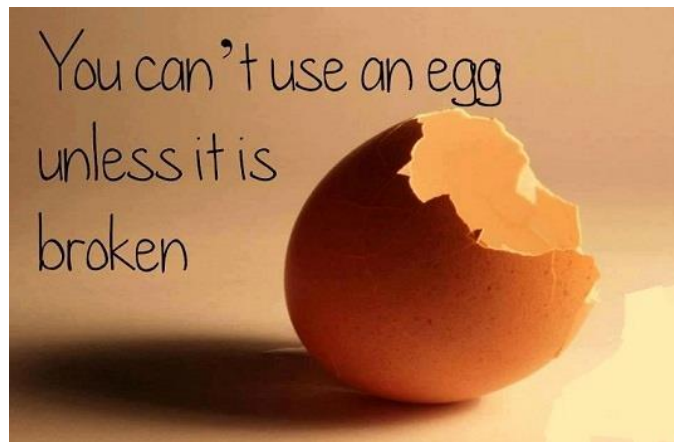


Ο ΣΕΙΣΜΟΣ ΠΟΥ ΘΑ ΓΙΝΕΙ ΚΑΤΑ ΤΗΝ Β' ΕΛΕΥΣΗ ΤΟΥ ΙΗΣΟΥ ΧΡΙΣΤΟΥ...

«Και τα πόδια Του, κατά την ημέρα εκείνη, θα σταθούν επάνω στο βουνό των ελαιών, που είναι απέναντι από την Ιερουσαλήμ, από ανατολικά· και το βουνό των ελαιών θα σχιστεί στα δύο στο μέσον του, προς τα ανατολικά και προς τα δυτικά, [και θα γίνει] μια υπερβολικά μεγάλη κοιλάδα· και το μισό τού βουνού θα συρθεί προς βορράν, και το μισό του προς νότον.»(Βιβλίο προφήτη Ζαχαρία, κεφ.14/4-Παλαιά Διαθήκη)



Όταν το αίμα του Ιησού Χριστού έπεσε στην γη έγινε σεισμός μεγάλος. Το ίδιο γίνεται και σήμερα, όταν το αίμα Του πέσει και στην δική σου γη, στην δική σου καρδιά. <<η γη σείστηκε και οι βράχοι σχίστηκαν>>.Γίνεται ένας μεγάλος σεισμός μέσα σου, μέσα στο είναι σου και γκρεμίζεται ο παλιός σου εαυτός, γίνεται ερείπια. Πάνω σε αυτά τα ερείπια του εγώ, χτίζεται ο νέος άνθρωπος εν Χριστώ!! Έχει γίνει αυτός ο σεισμός μέσα σου;



deiktis@yahoo.com

